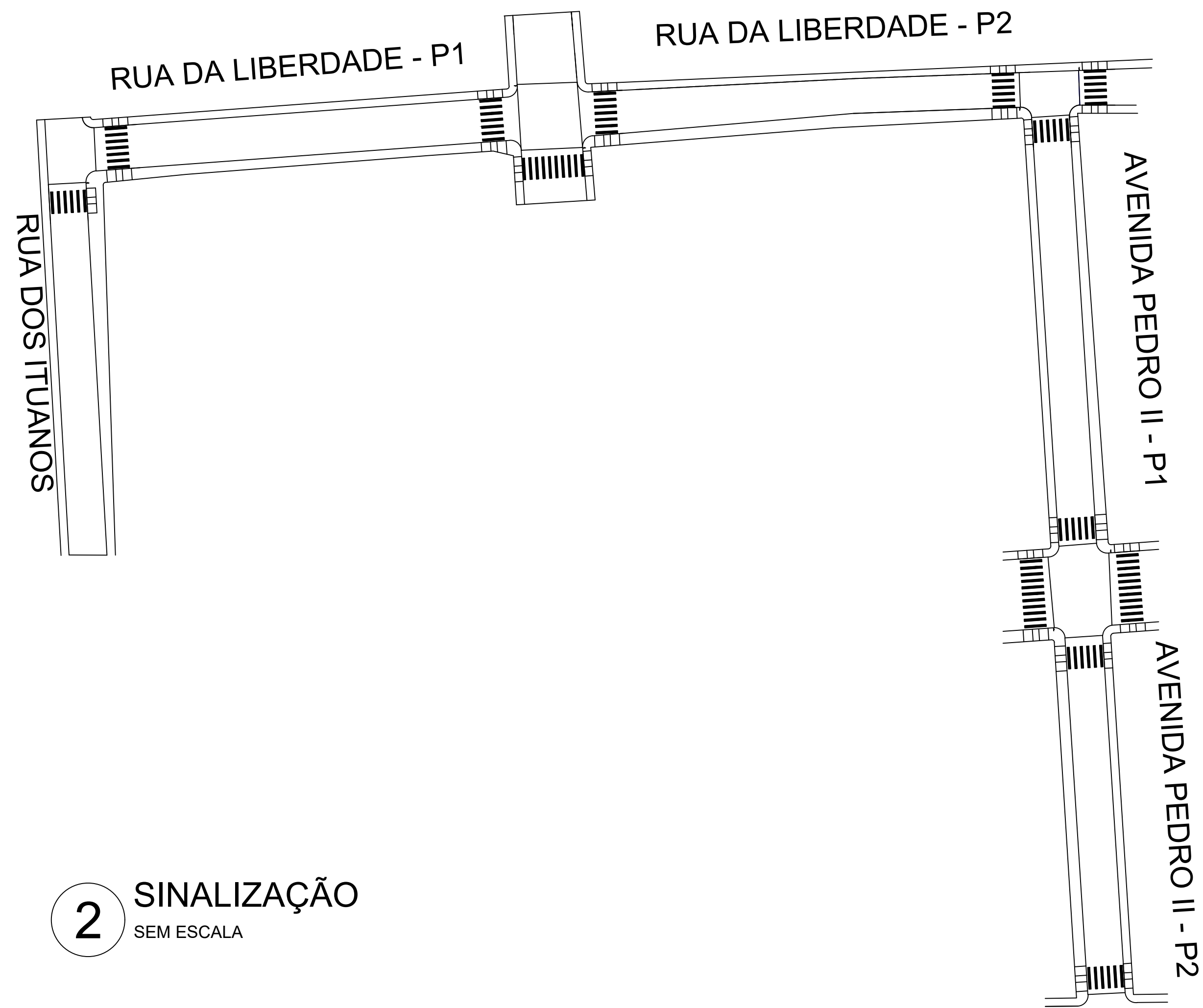
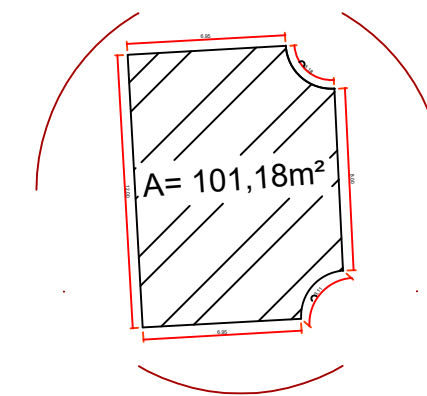


1 IMPLANTAÇÃO
SEM ESCALA

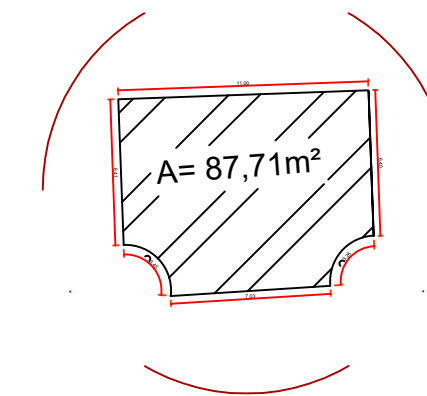


2 SINALIZAÇÃO
SEM ESCALA

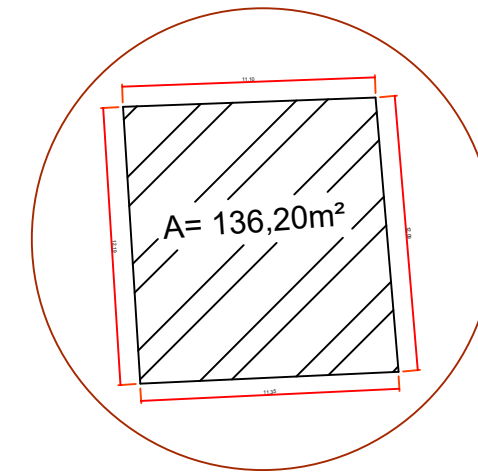
Intersecção 1 - Cruzamento entre as ruas
"Rua dos Ituanos" e "Rua da Liberdade"



Intersecção 3 - Cruzamento entre as ruas
"Rua da Liberdade" e "Avenida Pedro II"



Intersecção 2 - Cruzamento entre as ruas
"Rua da Liberdade" e "Rua Tibiriçá" e "Rua
Bandeirantes"



Intersecção 4 - Cruzamento entre as ruas
"Avenida Pedro II" e "Avenida Bandeirantes"

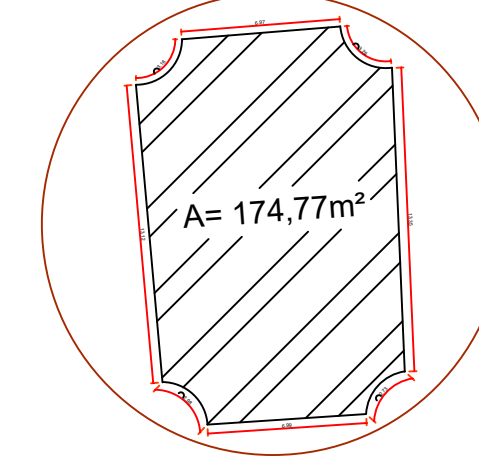


TABELA DE ÁREAS DAS RUAS					
Logradouro	Largura	Área sem intersecção	Nº Intersecção	Área Intersecção	Área Total
Rua dos Ituanos	7,00	479,15 m²	1	101,18 m²	580,34 m²
Rua da Liberdade - Trecho 1	8,00	630,30 m²	2	136,20 m²	766,50 m²
Rua da Liberdade - Trecho 2	6,50	595,81 m²	3	87,71 m²	683,52 m²
Avenida Pedro II - Trecho 1	7,00	553,76 m²	4	174,77 m²	728,53 m²
Avenida Pedro II - Trecho 2	7,00	457,67 m²			457,67 m²
TOTAL					3216,55 m²



PREFEITURA MUNICIPAL DE BANDEIRANTES
SECRETARIA MUNICIPAL DE OBRAS E SERVIÇOS URBANOS

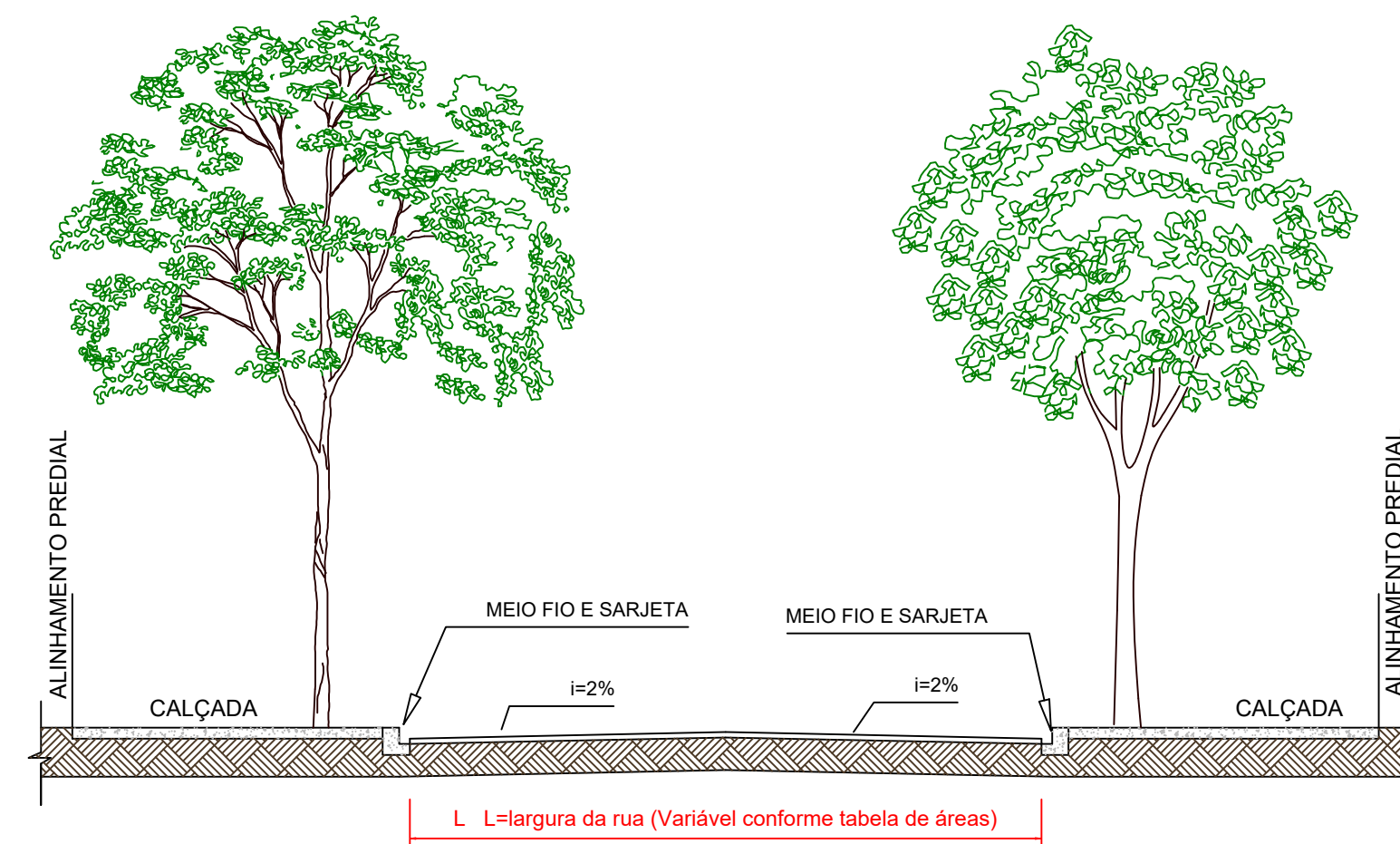
PAVIMENTAÇÃO SERTÃOZINHO

OBRA: PROP.: ÁREAS:	Pavimentação Sertãozinho Prefeitura Municipal de Bandeirantes -Área total Pavimento = 3216,55m²	ARQUIVO:	ESCALA:
		Pavimentação Sertãozinho	INDICADA
		DESENHISTA:	FORMATO:
		Guilherme Aoyama	DWG
		REFERÊNCIA:	
		PROJETO PAVIMENTAÇÃO	
ENDEREÇO: Avenida Bandeirantes - Nossa Sra. da Candelária, Bandeirantes - PR, 86360-000 SETEMBRO / 2023			

Taxa de Ocupação:	IMPLANTAÇÃO: Indicada em projeto.
Coefficiente de Aproveitamento:	
Taxa de Permeabilidade:	

RESPONSÁVEL TÉCNICO	PROPRIETÁRIO
---------------------	--------------

FOLHA:	01/02
--------	-------



Detalhe das Ruas
Sem Escala